



ประกาศกรมธนารักษ์

เรื่อง สรุปลผลการรับฟังความคิดเห็นของประชาชนหรือชุมชนท้องถิ่น
กรณี การคัดเลือกเอกชนให้เช่าอาคารราชพัสดุโดยใช้วิธีประมูล
อาคารปลูกสร้างอยู่บนที่ดินราชพัสดุแปลงหมายเลขทะเบียนที่ สป.๑๘๗๒
ตำบลบางพิง อำเภอบางบาล จังหวัดสมุทรปราการ

ตามที่ กรมธนารักษ์ โดย สำนักงานธนารักษ์พื้นที่สมุทรปราการ ได้มีประกาศลงวันที่ ๑๗ กุมภาพันธ์ ๒๕๖๙ เรื่อง การรับฟังความคิดเห็นของประชาชนหรือชุมชนท้องถิ่น กรณี การคัดเลือกเอกชนให้เช่าอาคารราชพัสดุ (อาคารพาณิชย์) เลขที่ ๒๘๐/๑๒ - ๑๓ จำนวน ๒ คูหา เพื่อยู่อาศัยและประกอบการค้า ซึ่งปลูกสร้างอยู่บนที่ดินราชพัสดุแปลงหมายเลขทะเบียนที่ สป.๑๘๗๒ ตำบลบางพิง อำเภอบางบาล จังหวัดสมุทรปราการ โดยให้ผู้เข้าประมูลเสนอผลประโยชน์ตอบแทนให้แก่ทางราชการ จึงได้ประกาศให้ทราบโดยทั่วกัน เพื่อให้ประชาชนหรือชุมชนท้องถิ่นได้ใช้สิทธิแสดงความคิดเห็น มีกำหนดระยะเวลา ๑๕ วัน และเปิดโอกาสให้แสดงความคิดเห็นภายใน ๗ วัน นับแต่วันถัดจากวันครบกำหนดระยะเวลาประกาศ นั้น

บัดนี้ ได้ดำเนินการประกาศรับฟังความคิดเห็นครบตามระยะเวลาที่กำหนดแล้ว ปรากฏว่า ไม่มีผู้คัดค้านหรือแสดงความคิดเห็นเกี่ยวกับการดำเนินการคัดเลือกเอกชนให้เช่าอาคารราชพัสดุโดยใช้วิธีประมูลแต่อย่างใด

จึงประกาศให้ทราบโดยทั่วกัน

ประกาศ ณ วันที่ ๑๔ เดือน มีนาคม พ.ศ. ๒๕๖๙

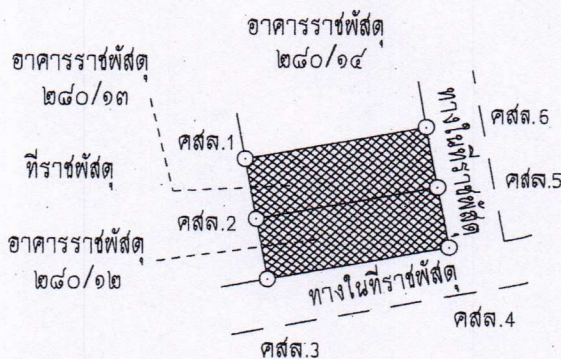
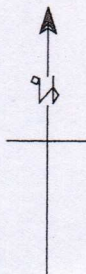
ก.จ.

(นายเกริกชัย พรหมดวง)

ธนารักษ์พื้นที่สมุทรปราการ ปฏิบัติราชการแทน
อธิบดีกรมธนารักษ์

แสดงเขตที่ราชพัสดุทะเบียนเลขที่ สป.๑๘๗๒ ราย อาคารราชพัสดุ เลขที่ ๒๘๐/๑๒, ๑๓
 รายตัวหน้า - หนังสือสำคัญสำหรับที่ดิน โฉนดที่ดิน เลขที่ ๑๓๔๔ เล่ม ๑๓ หน้า ๔๕
 เลขที่ดิน ๗ หน้าสำรวจ ๓๓๙ ราวาง 5136 III 6408 หมู่ที่ -
 ถนน / ตรอก / ซอย ถนนสุขสวัสดิ์ ตำบล / แขวง บางพึ่ง อำเภอ / เขต พระประแดง จังหวัด สมุทรปราการ
 รั้ววัดวันที่ - ผู้ทำการรังวัด นายกริสนัย นาแก้ว ตำแหน่ง นายช่างสำรวจปฏิบัติงาน

มาตราส่วน ๑ : ๕๐๐



บริเวณที่อาคารราชพัสดุ ค.ส.๓ ชั้น มีชั้นลอย เลขที่ ๒๘๐/๑๒,๑๓ เนื้อที่ประมาณ ๐-๐-๒๖.๔๐ ไร่
 พื้นที่ปลูกสร้าง ๒๖.๔๐ ตารางวา พื้นที่ใช้สอย ๒๙๖ ตารางเมตร

หมายเหตุ เอกสารประกอบท้ายสัญญาแบบ _____
 สัญญาที่ _____ วันที่ _____
 เขตเช่าเนื้อที่ ๒๖.๔ ตร.ว.
 อาคารเลขที่ ๒๘๐/๑๒,๑๓

ลงชื่อ [Signature] ผู้จำลอง
 (นายกริสนัย นาแก้ว)

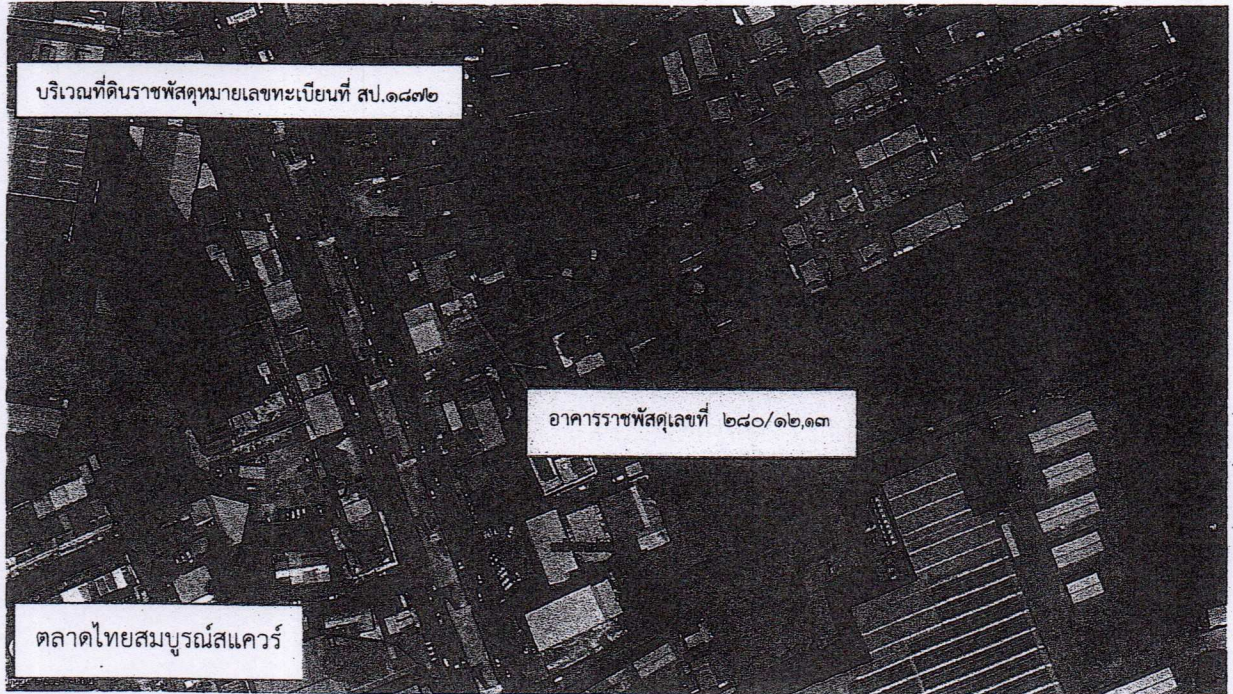
ตำแหน่ง นายช่างสำรวจปฏิบัติงาน
 วันที่ - ๘ มี.ค. ๒๕๖๕

ลงชื่อ [Signature] ผู้ตรวจ
 (นายกมล ธรรมาทอง)


ตำแหน่ง นายช่างสำรวจอาวุโส
 วันที่ - ๘ มี.ค. ๒๕๖๕


แผนที่สังเขป

ราย อาคารราชพัสดุเลขที่ ๒๘๐/๑๒,๑๓ ที่ราชพัสดุทะเบียนเลขที่ สป.๑๘๗๒ (บางส่วน)
 หนังสือสำคัญสำหรับที่ดิน โฉนดที่ดิน เลขที่ ๑๓๔๔ เล่ม ๑๓ หน้า ๔๕ เลขที่ดิน ๗
 หน้าสำรวจ ๓๓๙ ระวัง 5136 III 6408 หมู่ที่ ถนน สุขสวัสดิ์
 ตำบล บางพิง อำเภอ พระประแดง จังหวัด สมุทรปราการ



- ที่ราชพัสดุแปลงหมายเลขทะเบียนที่ สป. ๑๘๗๒
เนื้อที่ประมาณ ๗ - ๓ - ๑ ไร่
- บริเวณอาคารราชพัสดุ ๓ ชั้น มีชั้นลอย เลขที่ ๒๘๐/๑๒,๑๓
เนื้อที่ประมาณ ๐-๐-๒๖.๔๐ ไร่
พื้นที่ปลูกสร้าง ๒๖.๔๐ ตารางวา
พื้นที่ใช้สอย ๒๙๖ ตารางเมตร

ลงชื่อ  ผู้จำลอง
 (นาย กริสนัย นาแก้ว)
 ๘ / มกราคม / ๒๕๖๙

ลงชื่อ  ผู้ตรวจ
 (นาย กมล ธรรมาทอง)
 ๘ / มกราคม / ๒๕๖๙